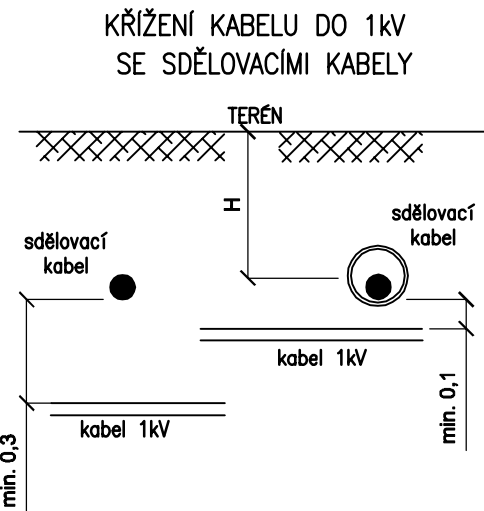
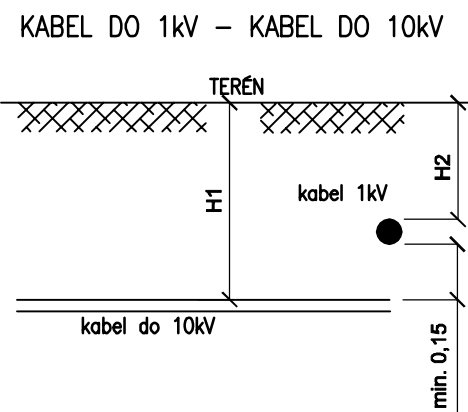
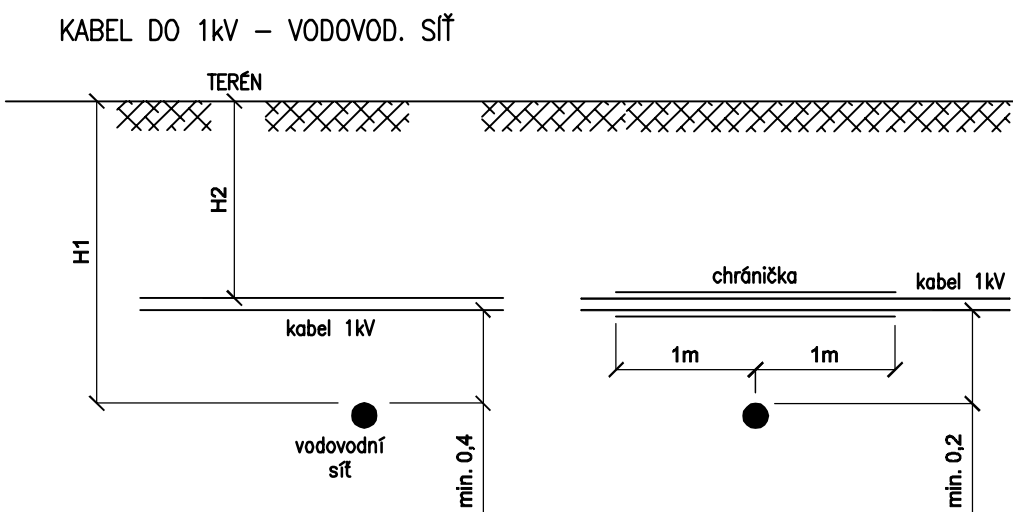
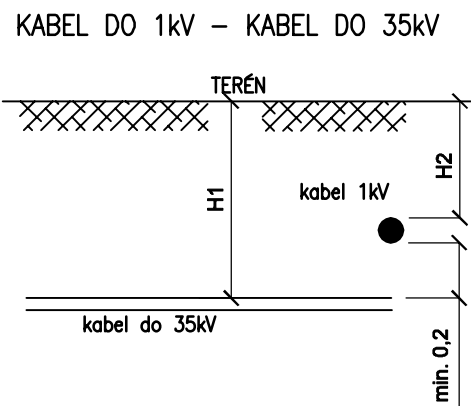
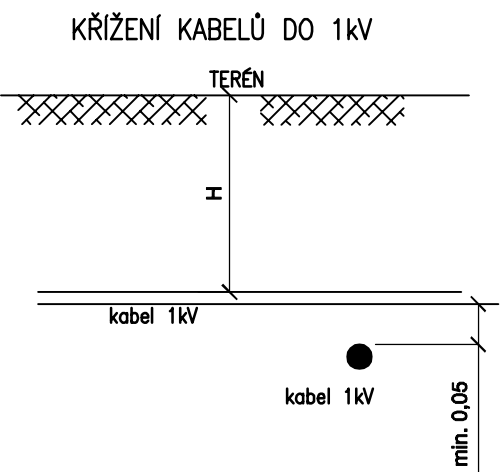


DOVOLENÉ SVISLÉ VZDÁLENOSTI PŘI KŘÍŽENÍ PODZEM. SÍTÍ V (m)  
DLE ČSN 73 6005, Tab. A.2

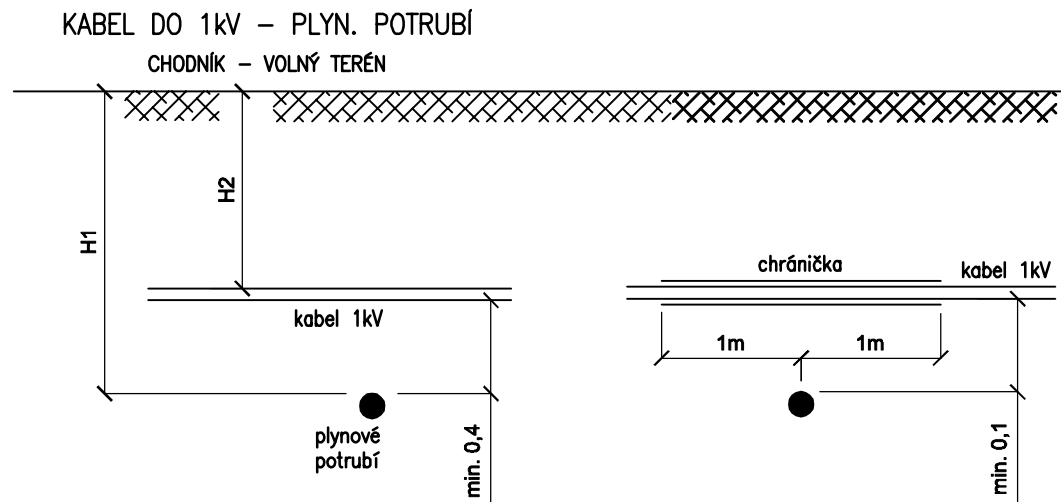


Souřadnicový systém: JTSK  
Výškový systém: Bpv

Investor:



**Královéhradecký kraj**  
Pivovarské náměstí 1245  
500 03 Hradec Králové



OBJEDNATEL:	NÁZEV AKCE:									
<div>M - PROJEKCE</div> <div>M - PROJEKCE s.r.o. Resslova 956/13 500 02 Hradec Králové www.m-projekce.cz</div>	III/32111 SKUHROV NAD BĚLOU - REKONSTRUKCE OPĚRNÝCH ZDÍ									
	STAVEBNÍ OBJEKT: SO 401 - PŘELOŽKA VO A MÍSTNÍHO ROZHLASU									
	PŘÍLOHA: DOVOLENÉ VZDÁLENOSTI									
ZHOTOVITEL:  Ing. Tomáš Srba Náměstí Míru 188 Heřmanův Městec 538 03 IČO: 04695461	VYPRACOVAL:		Ing. Tomáš Srba				PARÉ:			
	ZODP. PROJEKTANT:		Ing. Tomáš Srba							
	KONTROLA:		Ing. Tomáš Srba							
	MĚŘÍTKO:		Č. ZAKÁZKY:		STUPEŇ:		DATUM:	ČÁST:	PŘÍLOHA:	
	-		17-148-02		PDPS		08/2018		C	5